




**SCHEDA DESCRITTIVA DI RILEVAZIONE SUPERFICI COMUNALI**  
**N.3 – MERCATO ORTOFRUTTICOLO**

Localizzazione					
Descrizione tipologia di superficie	<b>Muro perimetrale</b> <b>Mercato Ortofrutticolo</b>				
Indirizzo e numero civico	Via Virgilio				
Coordinate satellitari (link)	<a href="https://maps.app.goo.gl/3DkqsqXY2nAY2L9r7">https://maps.app.goo.gl/3DkqsqXY2nAY2L9r7</a>				
Superficie					
Proprietà	X	Pubblica		Privata	Mista
Nel caso di proprietà privata o mista, descrivere il provvedimento che l'ha opzionata ai fini in questione	(es. avviso pubblico per la segnalazione da parte di privati di proprie superfici per la possibile realizzazione di opere, ecc.)				
Dimensioni	Variabili				
Stato della superficie		Ottimo	X	Discreto	Pessimo
Note relative alla finitura attuale della superficie e agli interventi a farsi per il migliore risultato dell'opera pittorica	(es. la superficie è stata intonacata di recente, la superficie necessita di manutenzione, alla superficie va rifatto l'intonaco, la superficie presenta umidità, ecc.)				
Documentazione					
Ortofoto (eventuale)					
Vista frontale					
Viste di scorcio					
Eventuali dettagli					

Contesto			
Vincoli e prescrizioni			
La superficie è / non è sottoposta a		Sì	No
	Vincolo storico-artistico		x
	Vincolo paesaggistico		x
	Perimetrazione zona A PdF		X
	Perimetrazione UNESCO		X
	Piano del colore		X
	Censimento Architetture MiC		x
Altro (descrivere)			
Spazio per eventuali altre informazioni			

